



SPOLUFINANCOVÁNO Z EVROPSKÉHO FONDU PRO REGIONÁLNÍ ROZVOJ V RÁMCI INTEGROVANÉHO OPERAČNÍHO PROGRAMU


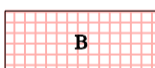
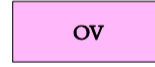








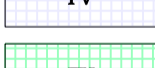





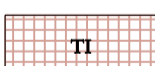




ÚZEMNÍ PLÁN VÁCLAVOVICE






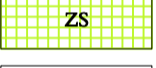






2. HLAVNÍ VÝKRES

1 : 5 000







STAV	NÁVRH	
		HRANICE ŘEŠENÉHO ÚZEMÍ
		HRANICE ZASTAVĚNÉHO ÚZEMÍ K 1. 7. 2014
		HRANICE ZASTAVITELNÝCH PLOCH S OZNAČENÍM
		HRANICE PLOCH PŘESTAVBY S OZNAČENÍM

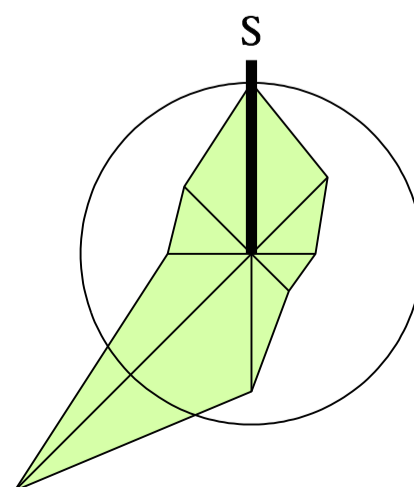
PLOCHY S ROZDÍLNÝM ZPŮSOBEM VYUŽITÍ

PLOCHY STABILIZOVANÉ	PLOCHY ZMĚN	
		PLOCHY BYDLENÍ
		PLOCHY OBČANSKÉHO VYBAVENÍ - PLOCHY OBČANSKÉHO VYBAVENÍ VEŘEJNÉ INFRASTRUKTURY
		PLOCHY OBČANSKÉHO VYBAVENÍ - PLOCHY OBČANSKÉHO VYBAVENÍ SPECIFICKÉHO
		PLOCHY OBČANSKÉHO VYBAVENÍ - PLOCHY SPORTOVNÍCH A TĚLOVÝCHOVNÝCH ZAŘÍZENÍ
		PLOCHY OBČANSKÉHO VYBAVENÍ - PLOCHY HŘBITOVŮ
		PLOCHY VEŘEJNÝCH PROSTRANSTVÍ - PLOCHY PĚŠÍCH A VOZIDLOVÝCH KOMUNIKACÍ
		PLOCHY VEŘEJNÝCH PROSTRANSTVÍ - PLOCHY ZELENĚ NA VEŘEJNÝCH PROSTRANSTVÍCH
		PLOCHY DOPRAVNÍ INFRASTRUKTURY - PLOCHY DOPRAVY SILNIČNÍ
		PLOCHY DOPRAVNÍ INFRASTRUKTURY - PLOCHY PARKOVACÍ A ODSTAVNÉ
		PLOCHY TECHNICKÉ INFRASTRUKTURY
		PLOCHY VÝROBY A SKLADOVÁNÍ

PLOCHY STABILIZOVANÉ	PLOCHY ZMĚN	
		PLOCHY VODNÍ A VODOHOSPODÁŘSKÉ
		PLOCHY ZEMĚDĚLSKÉ - PLOCHY ORNÉ PŮDY A TRVALÝCH TRAVNÍCH POROSTŮ
		PLOCHY ZEMĚDĚLSKÉ - PLOCHY ZAHRAD A SADŮ
		PLOCHY LESNÍ
		PLOCHY PŘÍRODNÍ
		PLOCHY SMÍŠENÉ NEZASTAVĚNÉHO ÚZEMÍ

ÚZEMNÍ SYSTÉM EKOLOGICKÉ STABILITY

STAV	NÁVRH	
		LOKÁLNÍ BIKORIDOR ÚSES
		LOKÁLNÍ BIOCENTRUM ÚSES
		OZNAČENÍ PRVKŮ ÚSES



PROJEKTOVÁ ČINNOST, URBANISMUS, ÚZEMNÍ PLÁNOVÁNÍ, EKOLOGIE, GIS

URBANISTICKÉ STŘEDISKO OSTRAVA, s.r.o.

Spartakovců 3, Ostrava-Poruba, 70800

tel: 596 939 530, 596 939 531

ZODP.PROJEKTANT : ING. ARCH. HELENA SALVETOVÁ

ZAK. ČÍSLO : U - 461

ZPRACOVATEL : ING. ARCH. HELENA SALVETOVÁ

OBJEDNATEL : OBEC VÁCLAVOVICE

DATUM : ŘÍJEN 2014