


















## CYKLOTRASA 20 KM

Délka trasy: 19 km

Trasa není značená, řiďte se mapkou a popisem.

### ► Start – VÁCLAVOVICE areál školní družiny

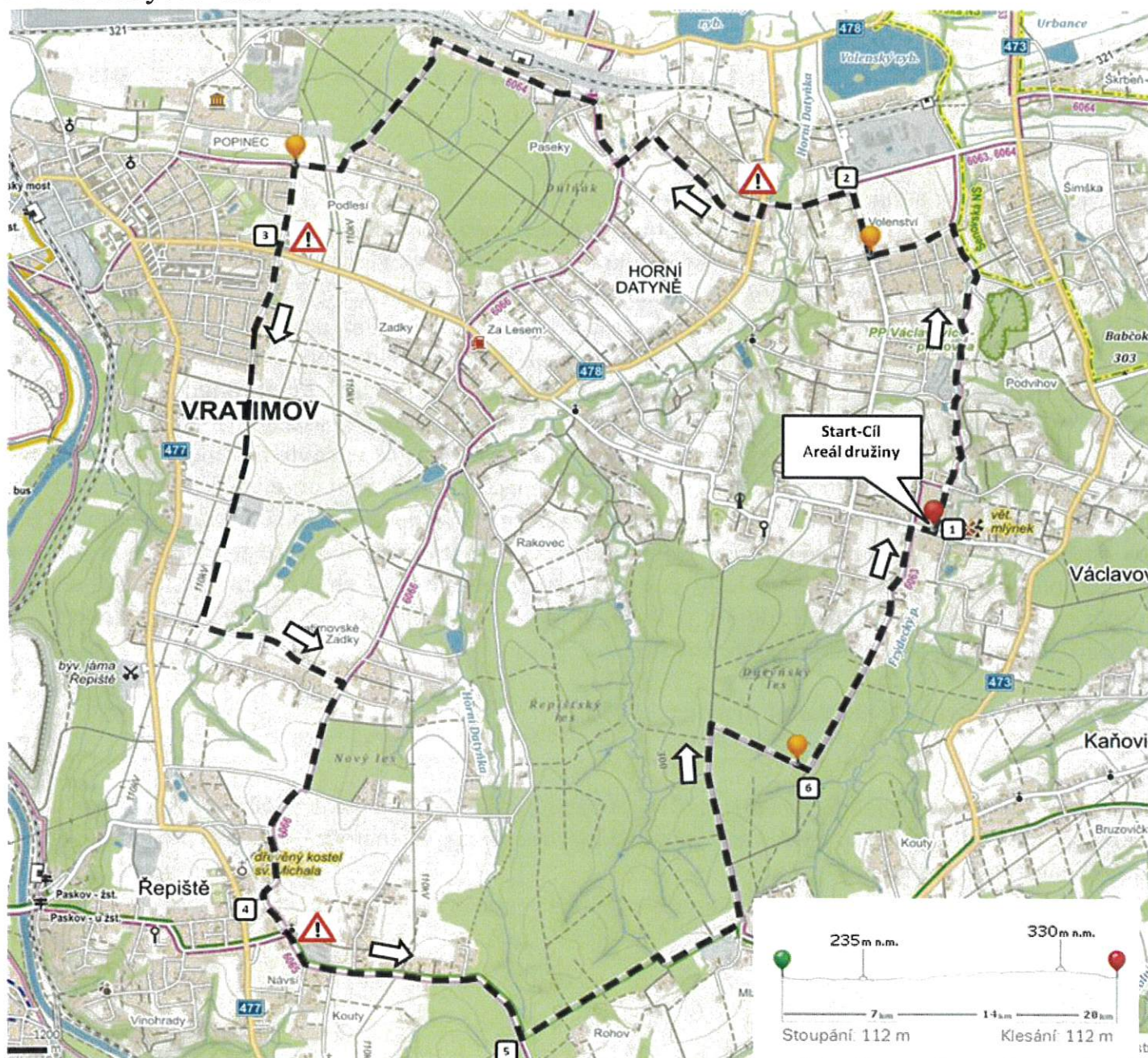
Po výjezdu z brány areálu odbočte  **vpravo**, na křižovatce u restaurace U koupaliště pokračujte  **rovně** po ulici Potoční, po značené cyklotrase **č.6063** podél Frýdeckého potoka, po cca 1,7km po projetí mostu na křižovatce ulic Šajarská a Okrajová odbočte  **vlevo** na ulici Okrajová, na konci ulice odbočte  **vpravo** na ulici Václavovická, po 400m před restaurací u Ryšky odbočte  **vlevo** na ulici Ve Strži a pokračujte po značené cyklotrase **č.6064** cca 4,2km až na křižovatku u rozvodny ve Vratimově, odbočte  **vlevo** na ulici Na příčnici směrem k panelovému sídlišti,  na křižovatce s ulicí Datyňská pokračujte  **rovně** po ulici Na příčnici (kolem hasičské zbrojnice), po cca 1,5km pokračujte  **rovně** cca 750m po neznačené polní cestě podél vedení vysokého napětí, na konci polní cesty odbočte  **vlevo** na ulici Adámkova, po 900m odbočte  **vpravo** na ulici Na Zadkách a pokračujte po značené cyklotrase **č.6066** směrem do Řepiště, po cca 1,5km přijedete k větrnému mlýnku v Řepištích pokračujte  **rovně** a po 150m na křižovatce cyklotras odbočte  **vlevo**  a pokračujte po značené cyklotrase **č.6065**, po cca 1,6km odbočte  **vlevo** na lesní cestu, značenou zelenou turistickou značkou, pokračujte po lesní cestě až ke křižovatce u skleníků lesní školky, odbočte  **vlevo** na značenou cyklotrasu **č.6063** a pokračujte po cyklotrase 3km, na křižovatce u samoobsluhy odbočte  **vpravo**, po 150m přijedete do cíle.

### ► Cíl – Václavovice areál školní družiny

Stručný popis:

Trasa vede z Václavovic, přes Šenov Volenství, Horní Datyni, Vratimov Paneláky, Hasičská zbrojnice, Řepiště větrný mlýnek, kolem skleníků v Sedlištích zpět do Václavovic. Trasa je nenáročná, vhodná i pro menší děti. Časová náročnost cca 2hodiny

Délka trasy: 19 km



Místa označená symbolem výstrahy, vyžadují zvýšenou pozornost!!!!!!!

Záchytné body na mapě

- 1 - Areál družiny ZŠ
- 2 - Restaurace U Ryšky (Volenství)
- 3 - Křižovatka u paneláků ve Vratimově
- 4 - Větrný mlýnek v Řepištích
- 5 - Odbočka ke skleníkům v Řepišt'ském lese
- 6 - Pramen studánky Ryninka



QR kod s odkazem na trasu v mapách.cz

<https://mapy.cz/s/celunogaru>